

Historická krajina na starých mapách (na příkladu Třeboňska)

Robert Šimůnek

Historický ústav AV ČR, Praha

Zobrazení krajiny a krajinomalba

- Počátky v pozdním středověku
 - Nástěnná malba, desková malba; knižní malba; od 16. století knihtisk (dřevořezy, dřevoryty); zlatá doba vedut 17. století
 - Veduta, plán (pohledový plán), s legendami i doprovodnými texty; sepětí mapy, obrazu a text
 - Ad hoc zhotovené grafické soubory i jednotlivé listy

Jak se kreslila krajina?

- Schematický rámec pro zobrazené dějové výjevy
- Od přelomu 15./16. století se stává plnohodnotnou součástí obrazu
- Od 16. století se setkáváme s krajinou:
 - schematickou/typizovanou (např. Merian)
 - (takřka „ignorovanou“ – např. Werner)
 - komponovanou / idealizovanou – „krajina s významem“
- Mapy jako „vyobrazení krajiny“

Obrazová mapa třeboňského panství (1684)

- Obraz nebo mapa?
- Co zachycuje?
- Jaký je poměr mezi (obrazovou) mapou a realitou?
- Jaké krajinné komponenty zachycuje?
- V čem spočívá zachycení kulturní krajiny?

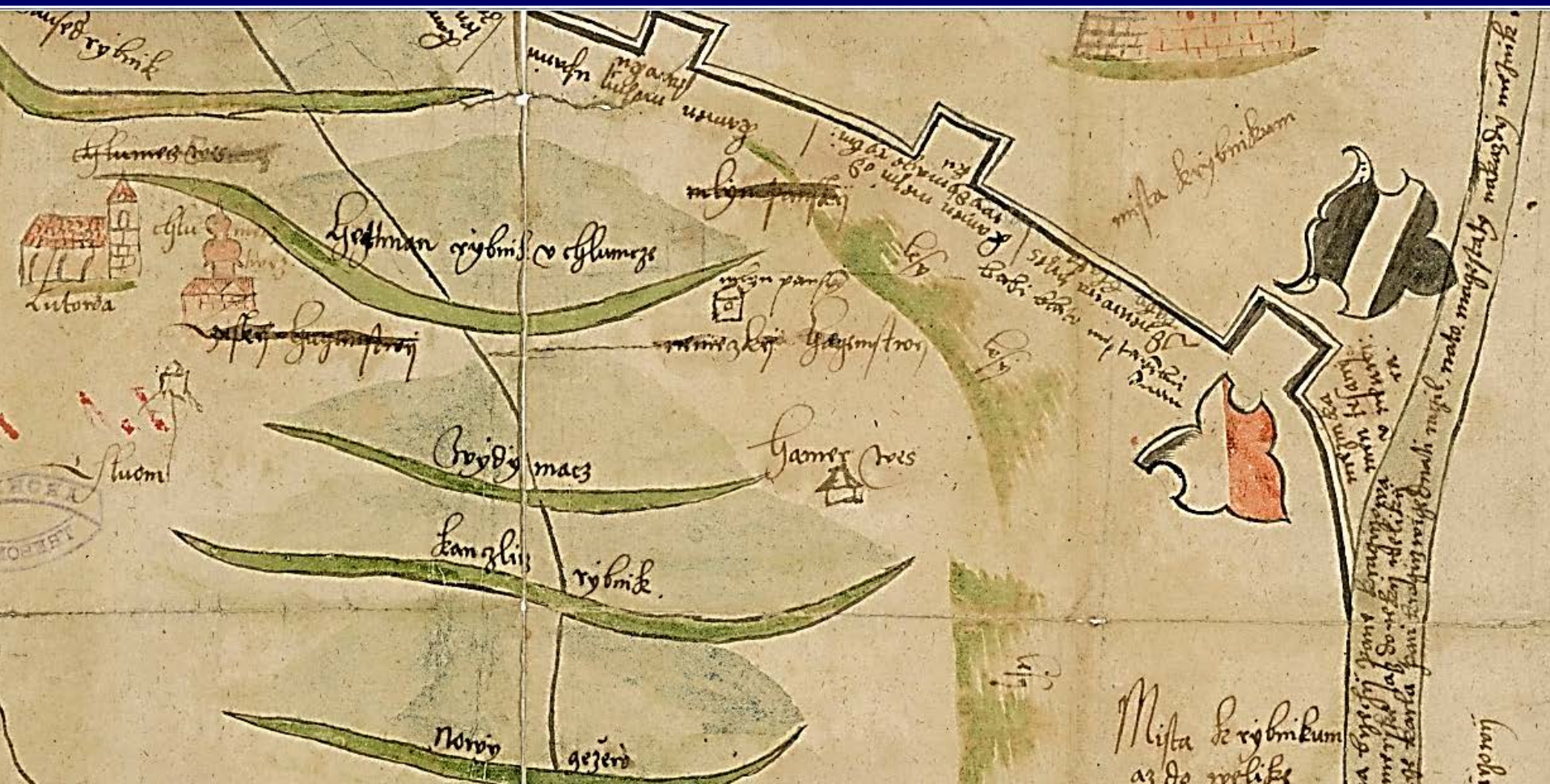




Schlos vnd Statt Wittingau wie
 es zu sehen ist. wan man von Böhmisch
 Budweis dar zu Raistett abgemahlet
 Anno 1684







Rybníky a rybniční krajina

- Příběh Nového Vdovce: „čtyři krajiny“ jihočeského rybníka
 - před založením (do 1562/1564)
 - zatopení – rybník 1562/1564 –1827
 - vysušení (1827) – hospodářský dvůr – hospodářská půda, zahradní úprava 1827–1865
 - (znovu)zatopení (1865) – rybník (od 1865 podnes, od 1994 přírodní rezervace)



Kl. Dowetz

F.

Fisch

Gr. Dowetz

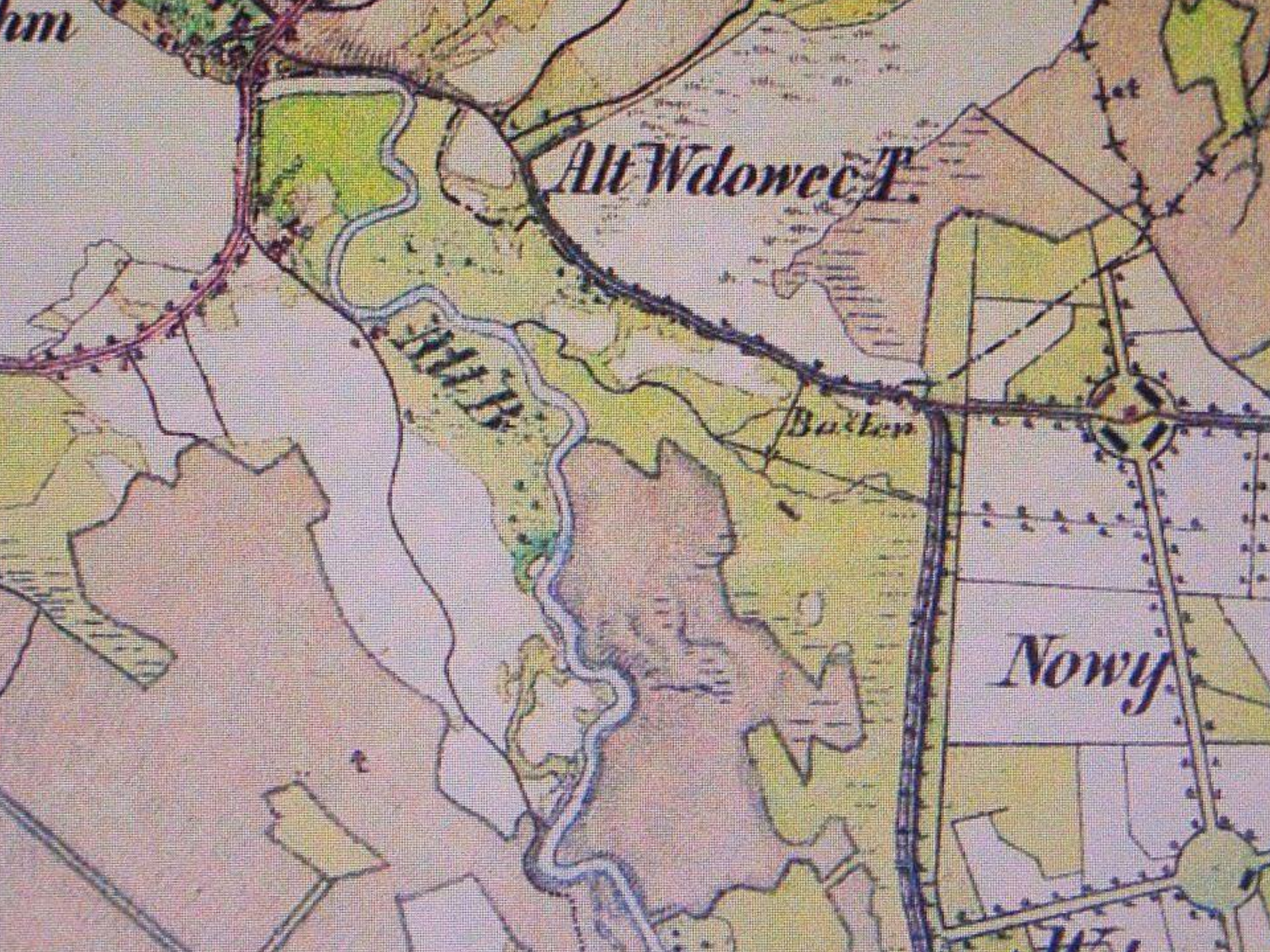
F.

am

Alt Wdowec T.

Bullen

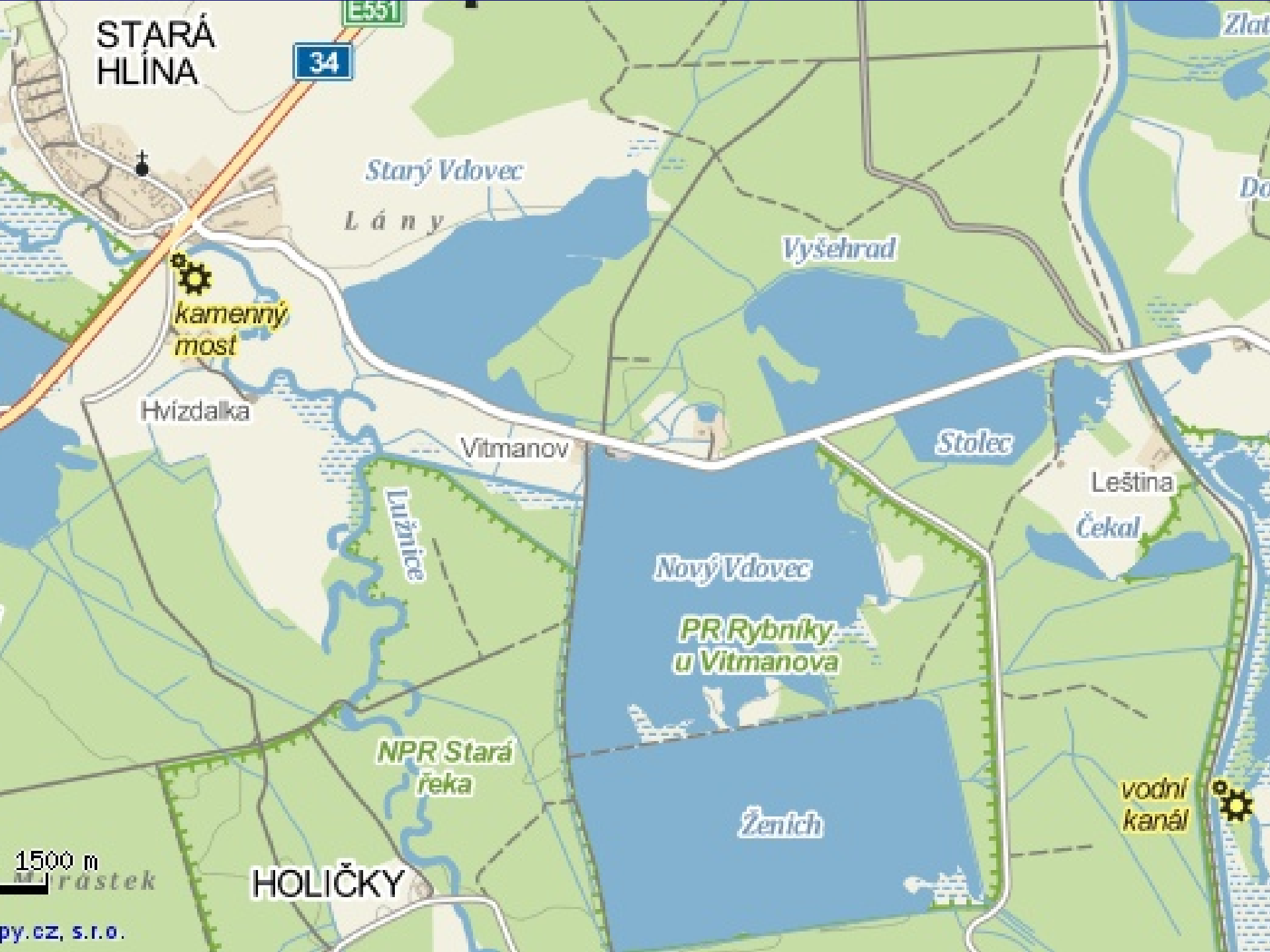
Nowy





ustlen

Nowy



STARÁ
HLÍNA

34

Stary Vdovec

L á n y

Vyšehrad

kamenný
most

Hvízdalka

Vitmanov

Stolec

Leština

Čekal

Nový Vdovec

PR Rybníky
u Vitmanova

NPR Stará
řeka

Ženíš

vodní
kanál

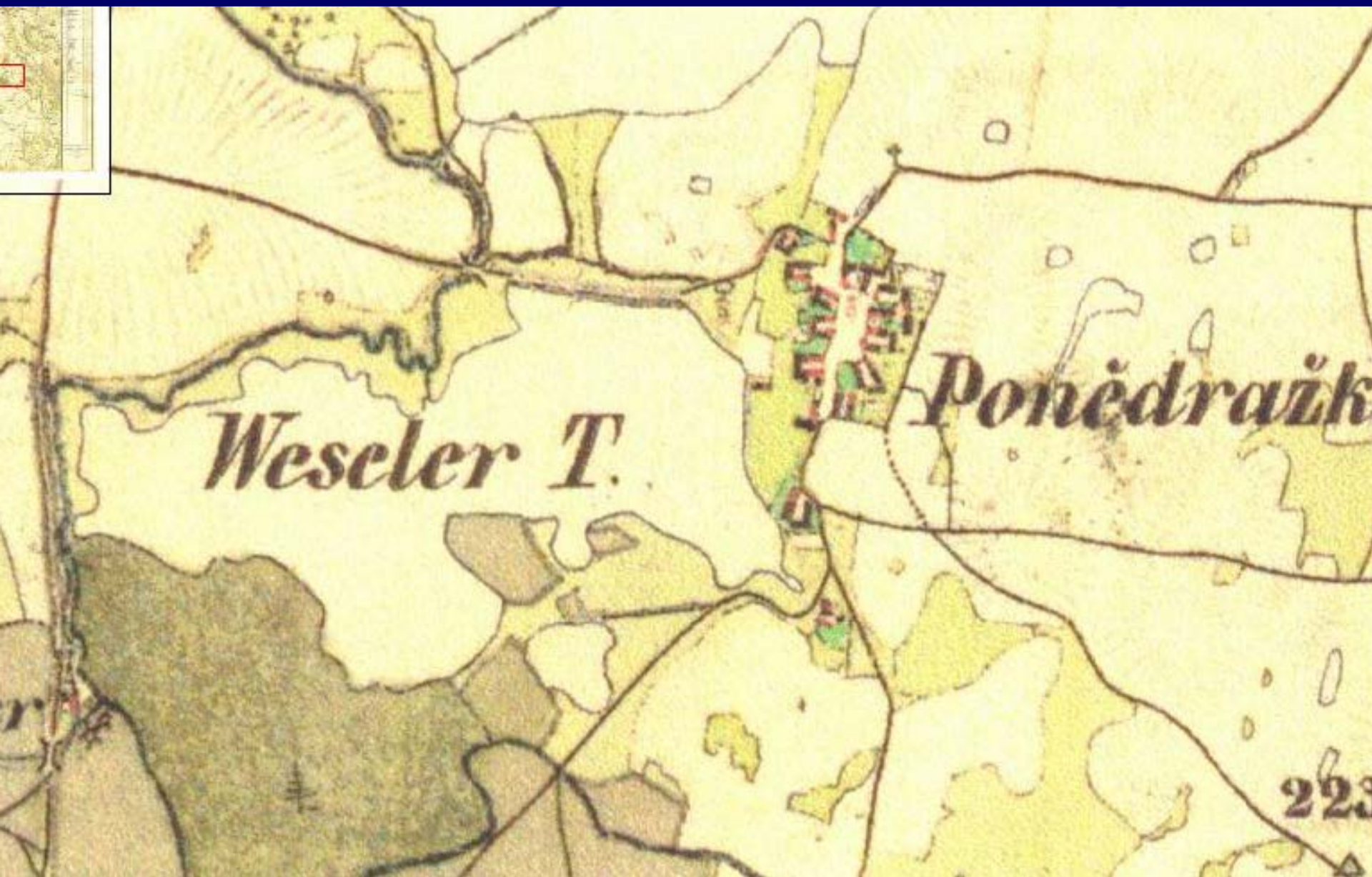
HOLIČKY

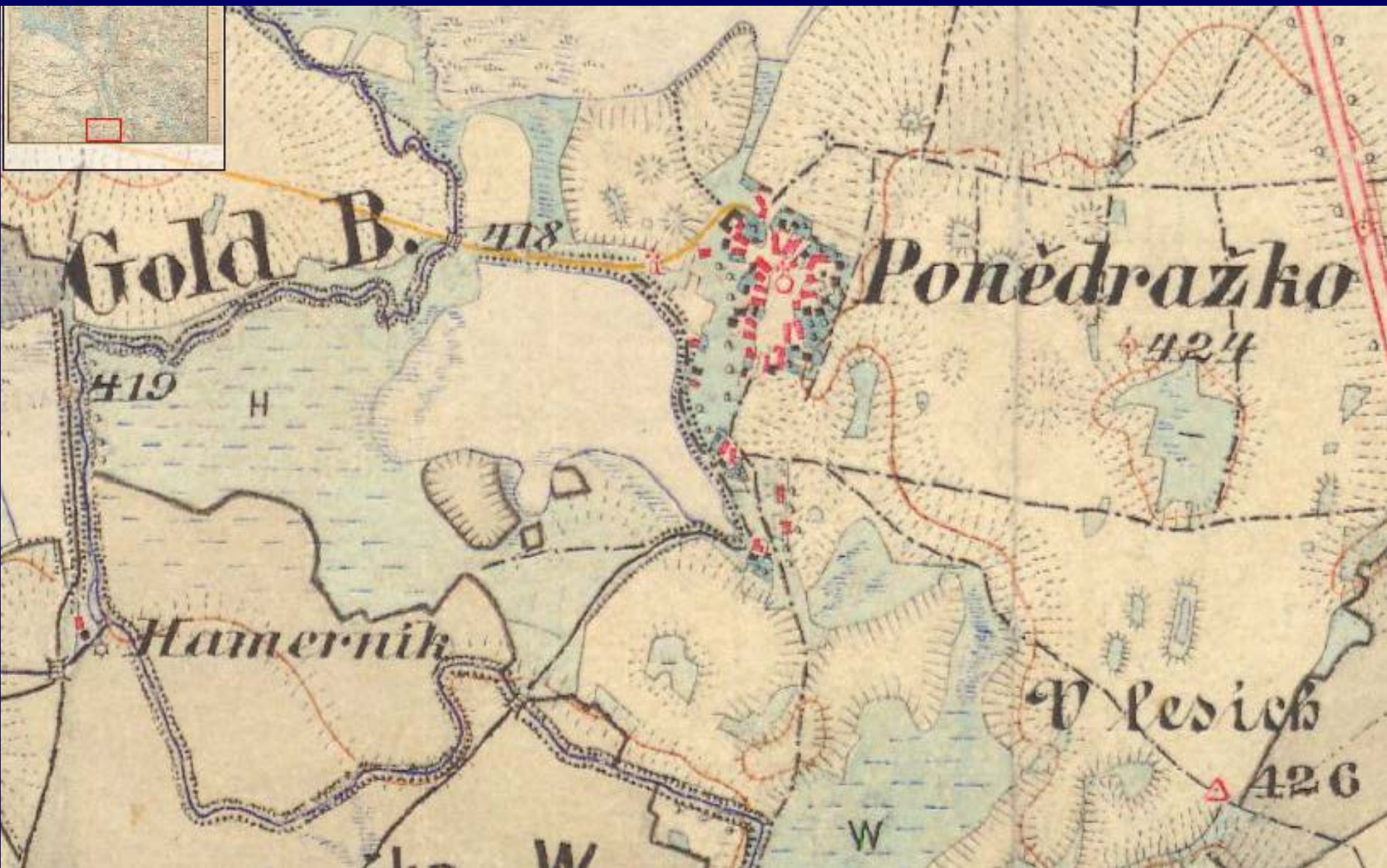
1500 m
růstek


py.cz, s.r.o.











Dieppe und Marston

Welles Bene H.C. C

Don. Venedraſto.

Wieder Stadt Feuert.



und Felder so Mooswees genant.

Gründ. Riß.

Des, auf der Wittlinguier Serise satzt befind
lichen, und also genanten Teüsch.

Schwarzenberg.

Ablesen an dem Superficialen
 feld oder Quadrat Messung
 f. 4 1/2. Anwendung Legen des
 Ablesfeldes auf den Baum in der
 Richtung der zu messenden Seite.
 Das Feld wird an der Seite des
 Baumes an dem es ansetzt
 wird es so aufgelegt das die
 Seiten des Feldes mit den
 Seiten des Baumes übereinstimmen.
 Die Länge des Feldes wird
 an der Seite des Baumes
 gemessen die die Länge des
 Feldes bildet. Die Breite
 des Feldes wird an der
 Seite des Baumes gemessen
 die die Breite des Feldes
 bildet. Die Fläche des
 Feldes wird durch die
 Multiplikation der Länge
 mit der Breite erhalten.

A. Ist dieß ablaß- oder Tauffen. Haupt befug
B. der Teuffel Taßm m.

o. Zeiget die völlige Ausführung um
die der orth. Niedr. schreib. Gründe

D. Ist die Fröhenbung der Jensey die Püchigkeit
und die Lichtheit der Massen.

E. Hied ist ein St. der 16. hiesig gesungen
wurde im Ri. auf Erbauung d. g. Misch.

Omnia Ad Majorem Dei Gloriam

Maß Stab von Dreyßig Sand-Seiln, deren
einer zu 12. Prager Ellen gerechnet wird.

Anno MDCCXXVIII Die. XXVIII Junij

Fabian Maximil. Spoboda Delinavit.



Staat des Landes von Waid
 im Reich der Nieder

Land

Reichsland des 12. Jahrhunderts



1	Landesland des 12. Jahrhunderts	1.2.81
2	Landesland des 12. Jahrhunderts	1.2.81
3	Landesland des 12. Jahrhunderts	1.2.81
4	Landesland des 12. Jahrhunderts	1.2.81
5	Landesland des 12. Jahrhunderts	1.2.81
6	Landesland des 12. Jahrhunderts	1.2.81
7	Landesland des 12. Jahrhunderts	1.2.81
8	Landesland des 12. Jahrhunderts	1.2.81
9	Landesland des 12. Jahrhunderts	1.2.81
10	Landesland des 12. Jahrhunderts	1.2.81
11	Landesland des 12. Jahrhunderts	1.2.81
12	Landesland des 12. Jahrhunderts	1.2.81
13	Landesland des 12. Jahrhunderts	1.2.81
14	Landesland des 12. Jahrhunderts	1.2.81
15	Landesland des 12. Jahrhunderts	1.2.81
16	Landesland des 12. Jahrhunderts	1.2.81
17	Landesland des 12. Jahrhunderts	1.2.81
18	Landesland des 12. Jahrhunderts	1.2.81
19	Landesland des 12. Jahrhunderts	1.2.81
20	Landesland des 12. Jahrhunderts	1.2.81
21	Landesland des 12. Jahrhunderts	1.2.81
22	Landesland des 12. Jahrhunderts	1.2.81
23	Landesland des 12. Jahrhunderts	1.2.81
24	Landesland des 12. Jahrhunderts	1.2.81
25	Landesland des 12. Jahrhunderts	1.2.81
26	Landesland des 12. Jahrhunderts	1.2.81
27	Landesland des 12. Jahrhunderts	1.2.81
28	Landesland des 12. Jahrhunderts	1.2.81
29	Landesland des 12. Jahrhunderts	1.2.81
30	Landesland des 12. Jahrhunderts	1.2.81
31	Landesland des 12. Jahrhunderts	1.2.81
32	Landesland des 12. Jahrhunderts	1.2.81
33	Landesland des 12. Jahrhunderts	1.2.81
34	Landesland des 12. Jahrhunderts	1.2.81
35	Landesland des 12. Jahrhunderts	1.2.81
36	Landesland des 12. Jahrhunderts	1.2.81
37	Landesland des 12. Jahrhunderts	1.2.81
38	Landesland des 12. Jahrhunderts	1.2.81
39	Landesland des 12. Jahrhunderts	1.2.81
40	Landesland des 12. Jahrhunderts	1.2.81
41	Landesland des 12. Jahrhunderts	1.2.81
42	Landesland des 12. Jahrhunderts	1.2.81
43	Landesland des 12. Jahrhunderts	1.2.81
44	Landesland des 12. Jahrhunderts	1.2.81
45	Landesland des 12. Jahrhunderts	1.2.81
46	Landesland des 12. Jahrhunderts	1.2.81
47	Landesland des 12. Jahrhunderts	1.2.81
48	Landesland des 12. Jahrhunderts	1.2.81
49	Landesland des 12. Jahrhunderts	1.2.81
50	Landesland des 12. Jahrhunderts	1.2.81

Landesland des 12. Jahrhunderts

Landesland des 12. Jahrhunderts

Landesland des 12. Jahrhunderts

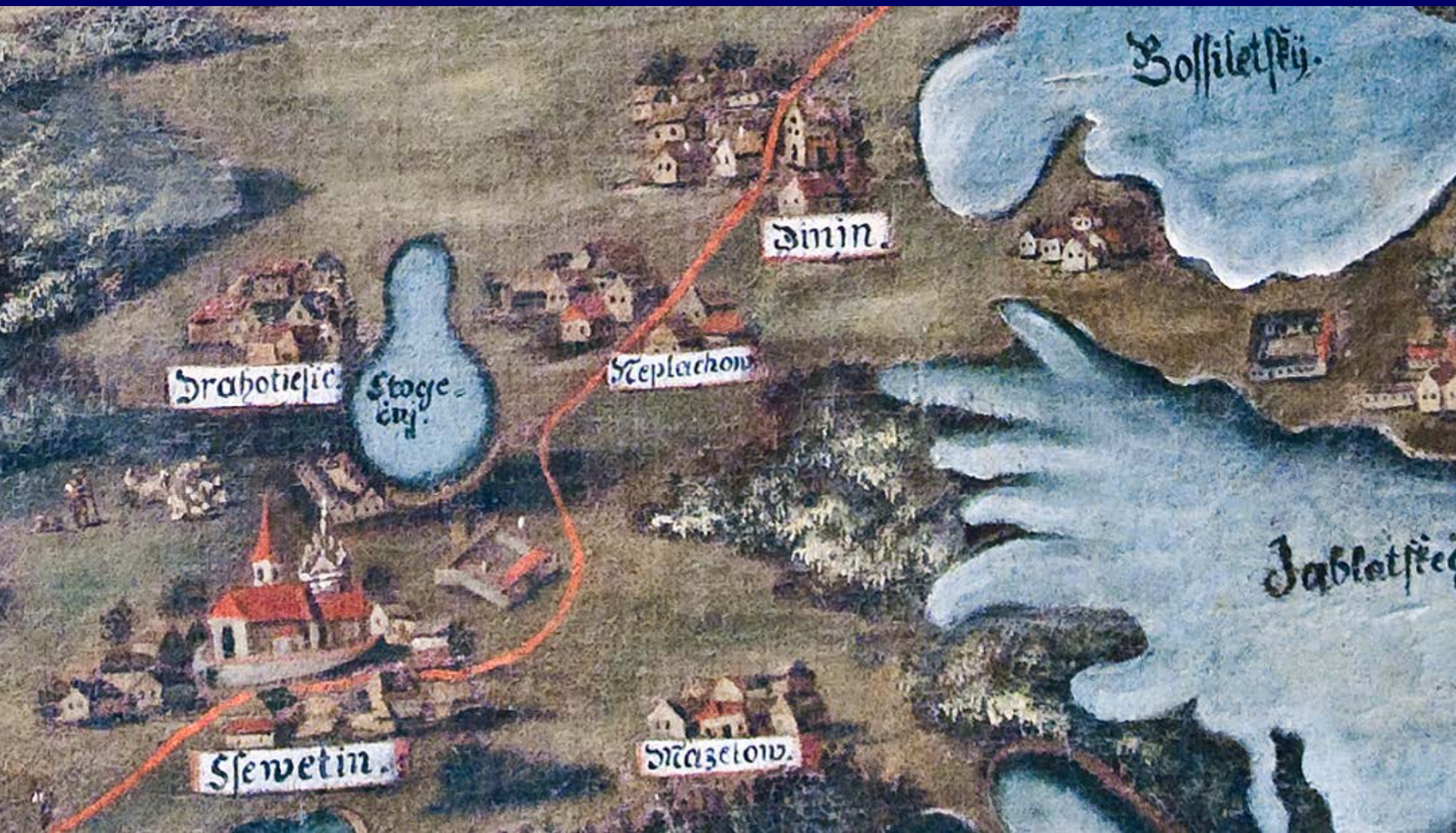
Rosenthaler.

N^o 30

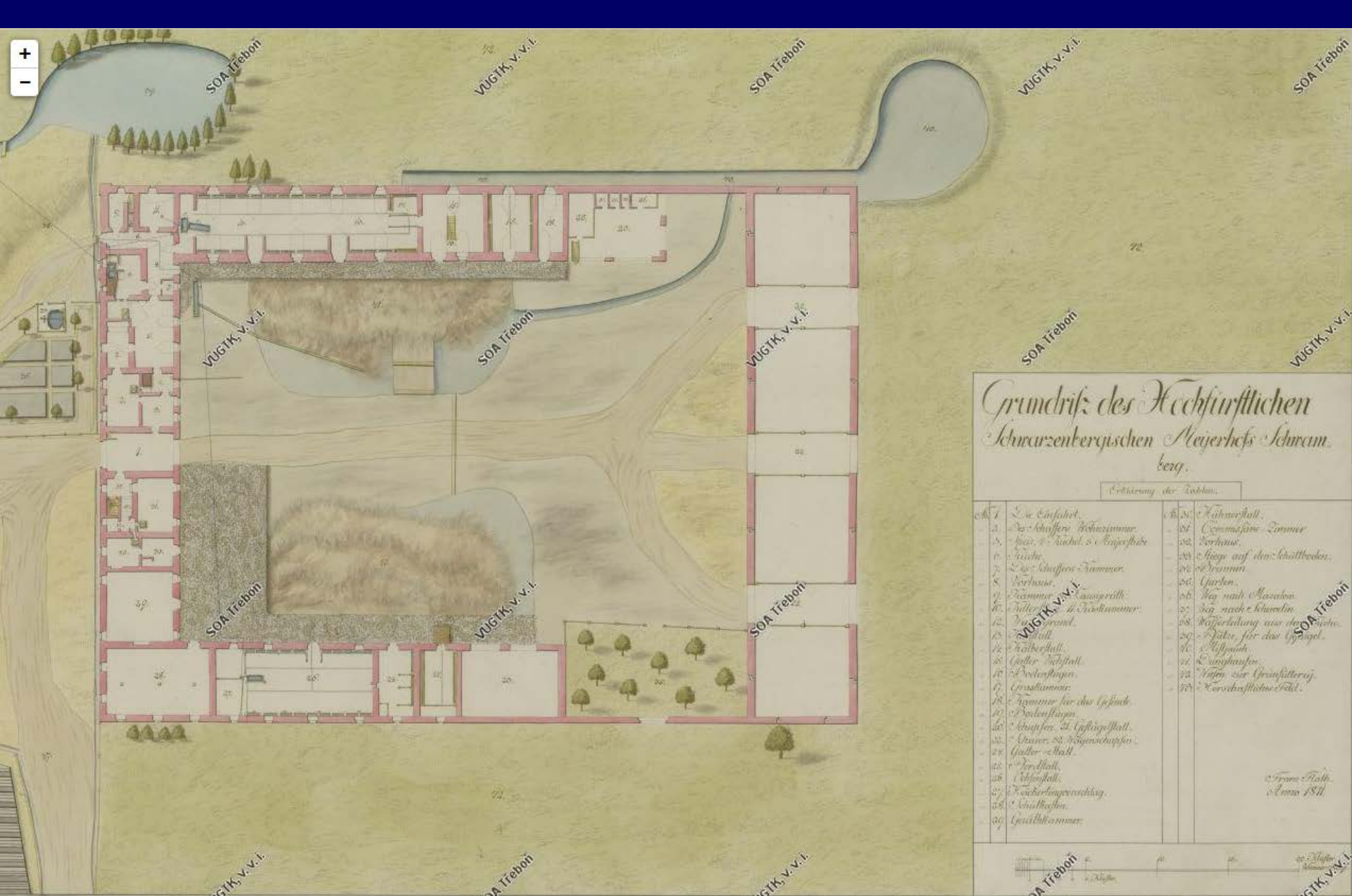
N^o 2.



N^o 1.



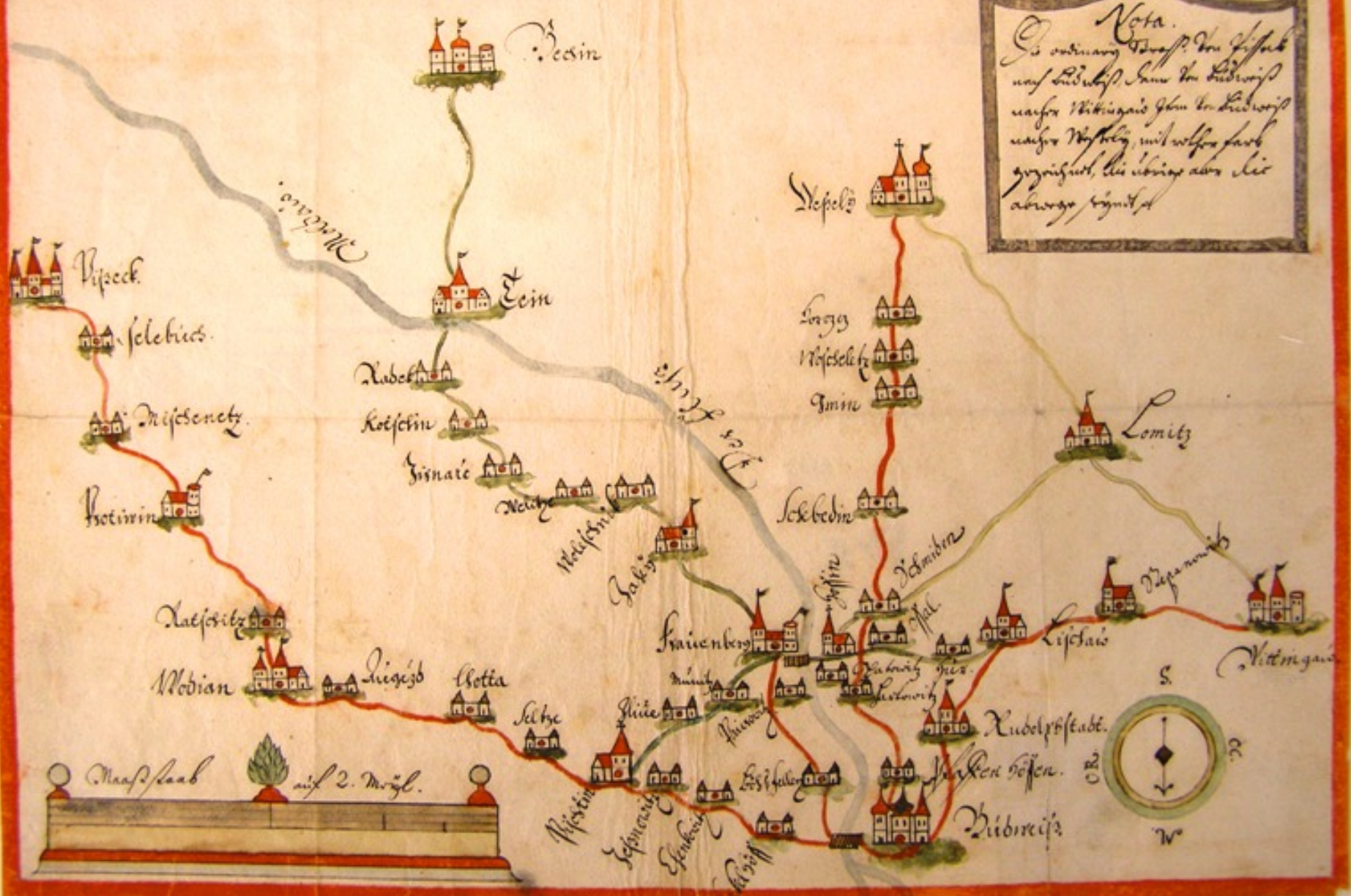




Půdorysný plán dvora Švamberk, 1811



Nota.
 Es ordnung Tausch von Gipsen
 auf Ländel, dann von Ländel
 nach Wittenberg, dann von Ländel
 nach Wittenberg, mit welcher farb
 gegangelt, die übrige aber die
 always signet



Nepelen



nahe der Wylsch, mit wolken farbe
gezeichnet, die übrige aber die
abwage zeigt.

Lorze



Woscheletz



Gmin



Sebedin



Lomitz



